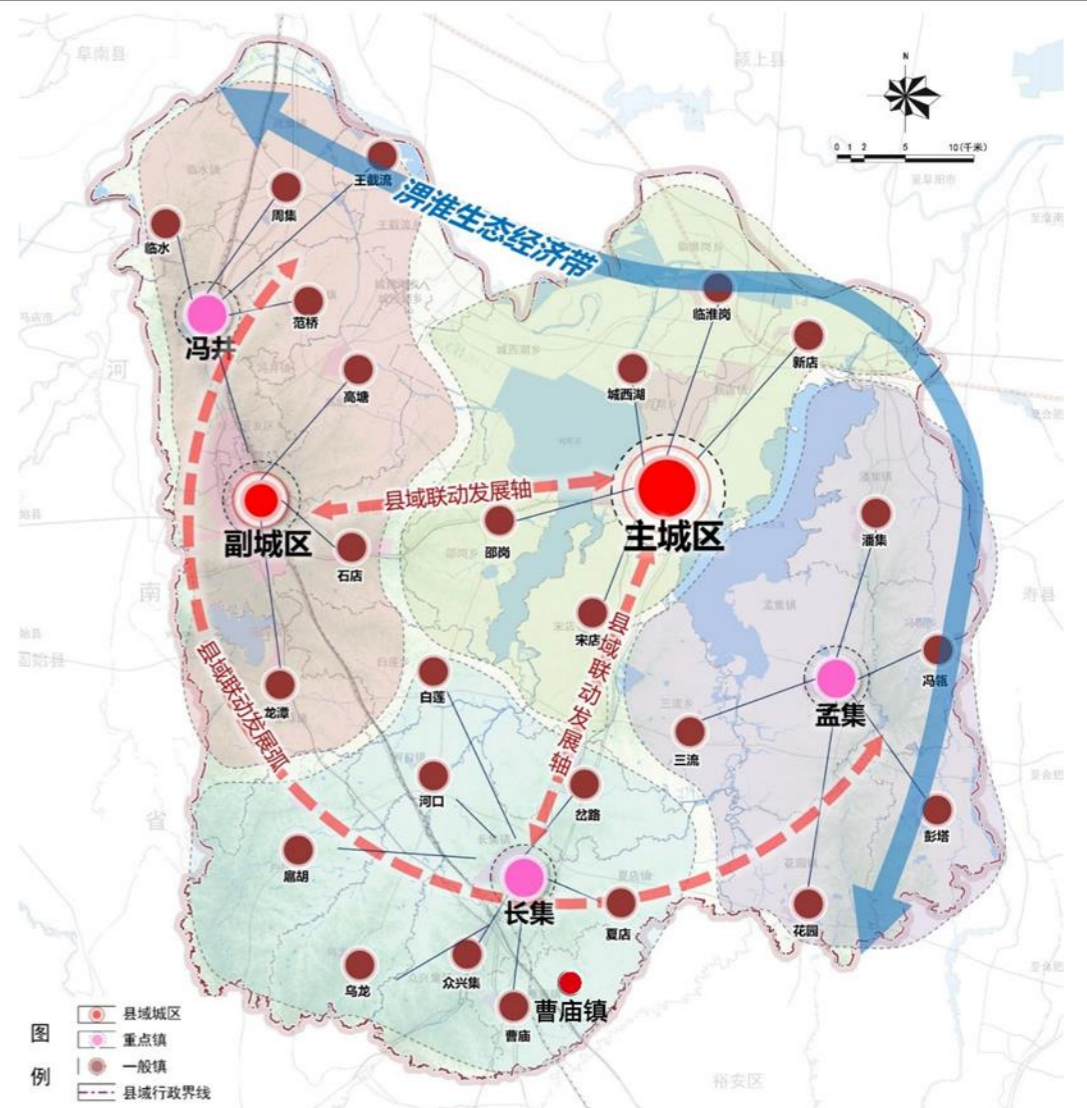
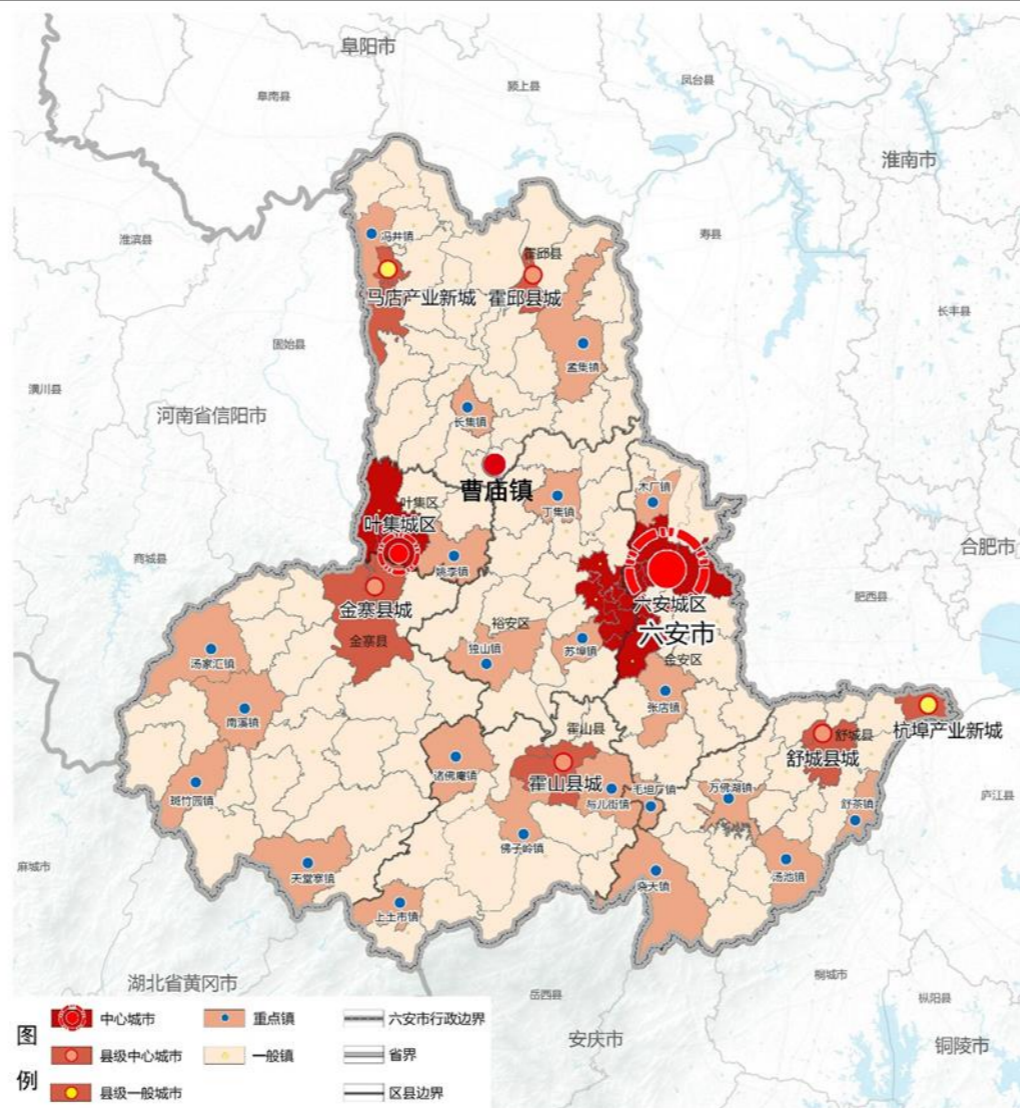


霍邱县曹庙镇国土空间总体规划 (2021-2035年)

区位图



霍邱位于东经115°50'至116°32'，北纬31°44'至 32°36'，属于亚热带季风气候，四季温和，雨量适中，光照充足，四季分明。地处安徽省西北部，大别山北麓，淮河中游南岸，东邻六安、寿县，西与河南省固始县毗邻，南与金寨接壤，北与颍上、阜南隔淮河相望。既是挺进中原、东进西出的跳板，又是连接江淮、南上北下的纽带。

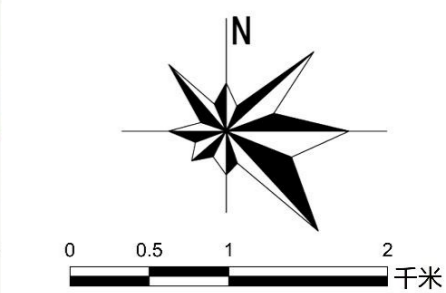
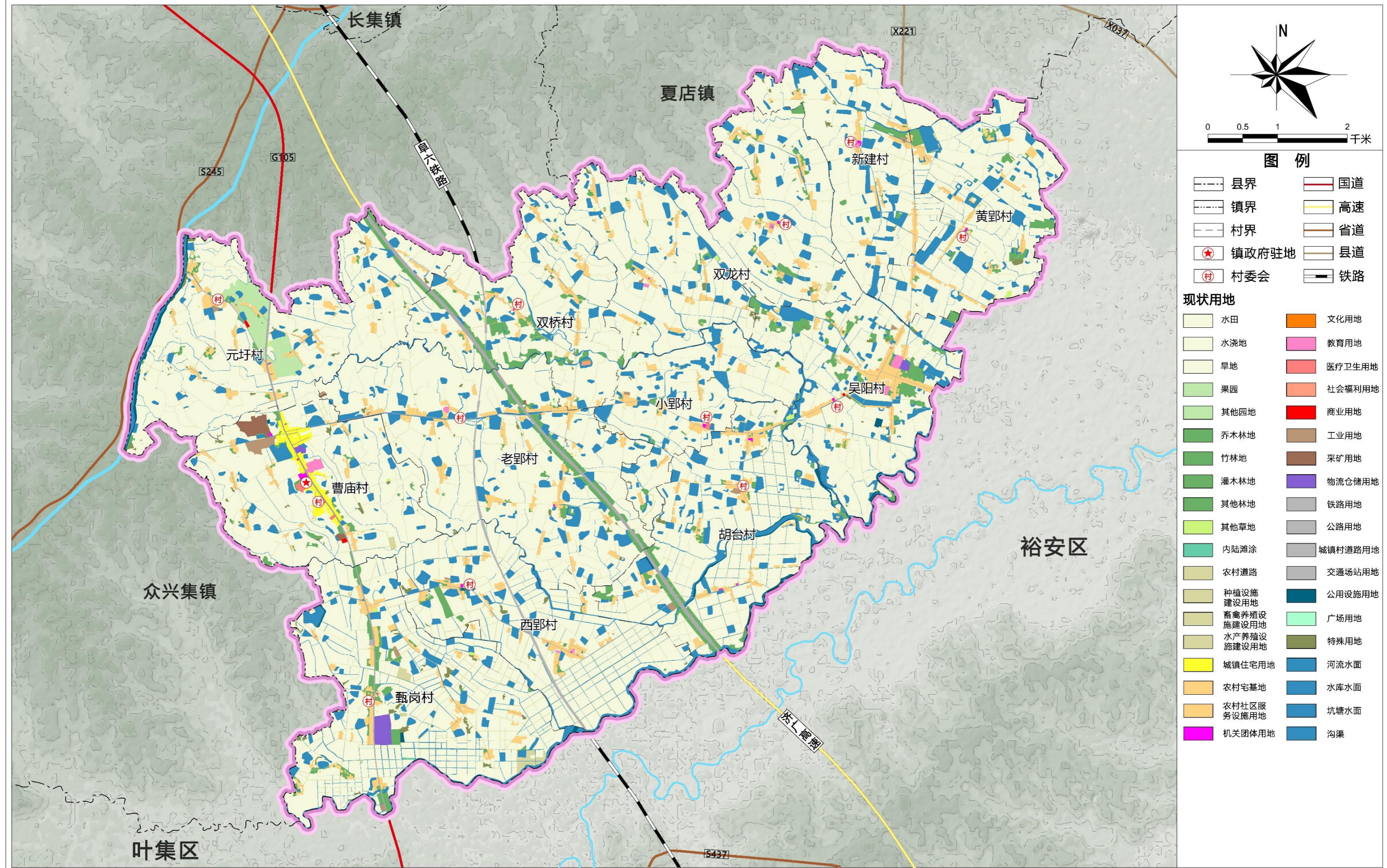
曹庙镇位于霍邱南部，东与六安市裕安区相邻，南与六安市叶集区接壤，西与北与众兴集镇相连，东北连接夏店镇，105国道横贯南北、曹吴、吴夏路沟通东西，距离霍邱县城45公里，距六安市60公里，距合肥市130公里，地理位置十分突出。

1 | 2 | 3

- 1、霍邱县在安徽省的区位
- 2、曹庙镇在六安市的区位
- 3、曹庙镇在霍邱县的区位

霍邱县曹庙镇国土空间总体规划 (2021-2035年)

国土空间现状图



图例

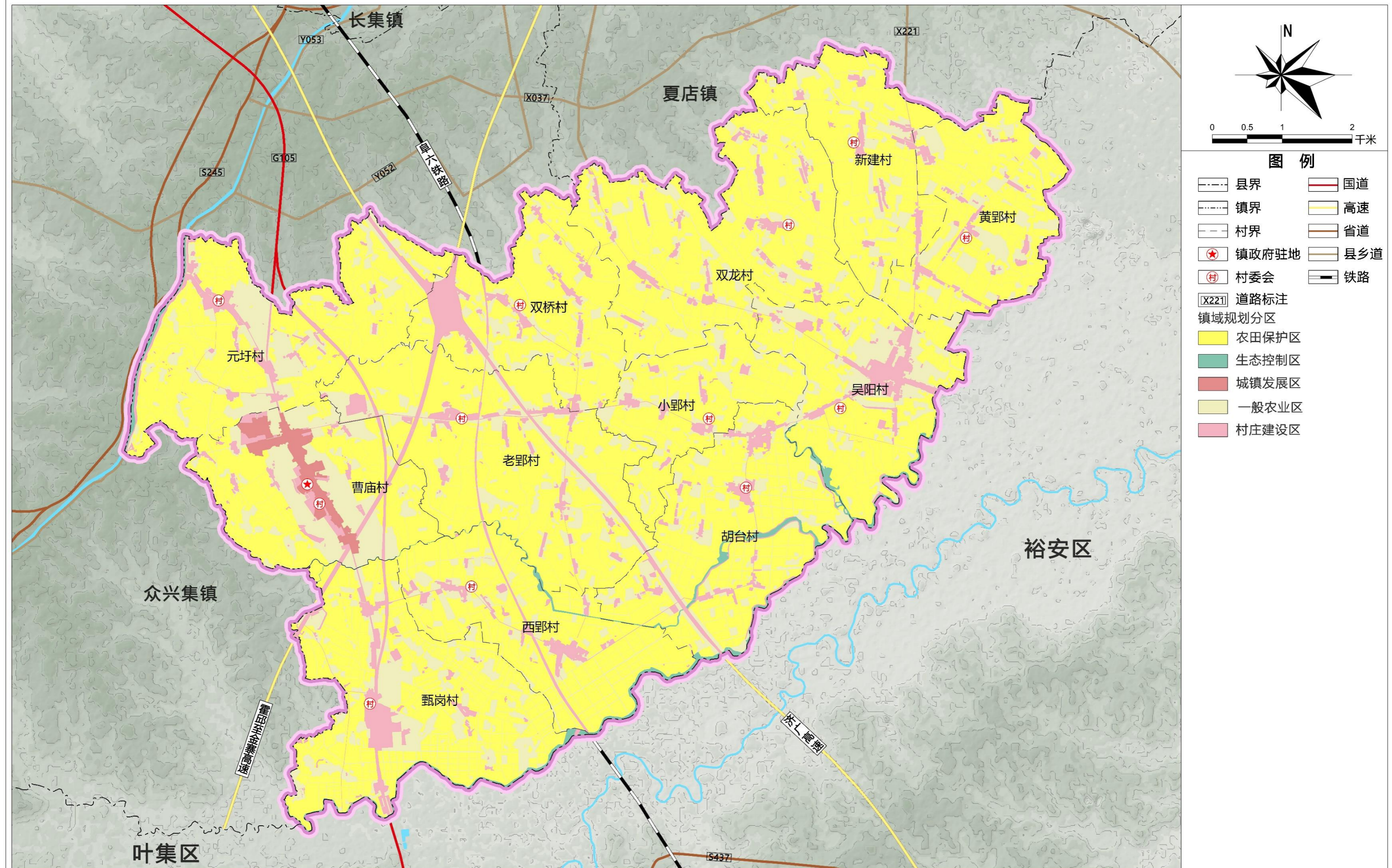
--- 县界	— 国道
···· 镇界	— 高速
— 村界	— 省道
★ 镇政府驻地	— 县道
⊙ 村委会	— 铁路

现状用地

水田	文化用地
水浇地	教育用地
旱地	医疗卫生用地
果园	社会福利用地
其他园地	商业用地
乔木林地	工业用地
竹林地	采矿用地
灌木林地	物流仓储用地
其他林地	铁路用地
其他草地	公路用地
内陆滩涂	城镇村道路用地
农村道路	交通场站用地
种植设施建设用地	公用设施用地
畜禽养殖设施建设用地	广场用地
水产养殖设施建设用地	特殊用地
城镇住宅用地	河流水面
农村宅基地	水库水面
农村社区服务设施用地	坑塘水面
机关团体用地	沟渠

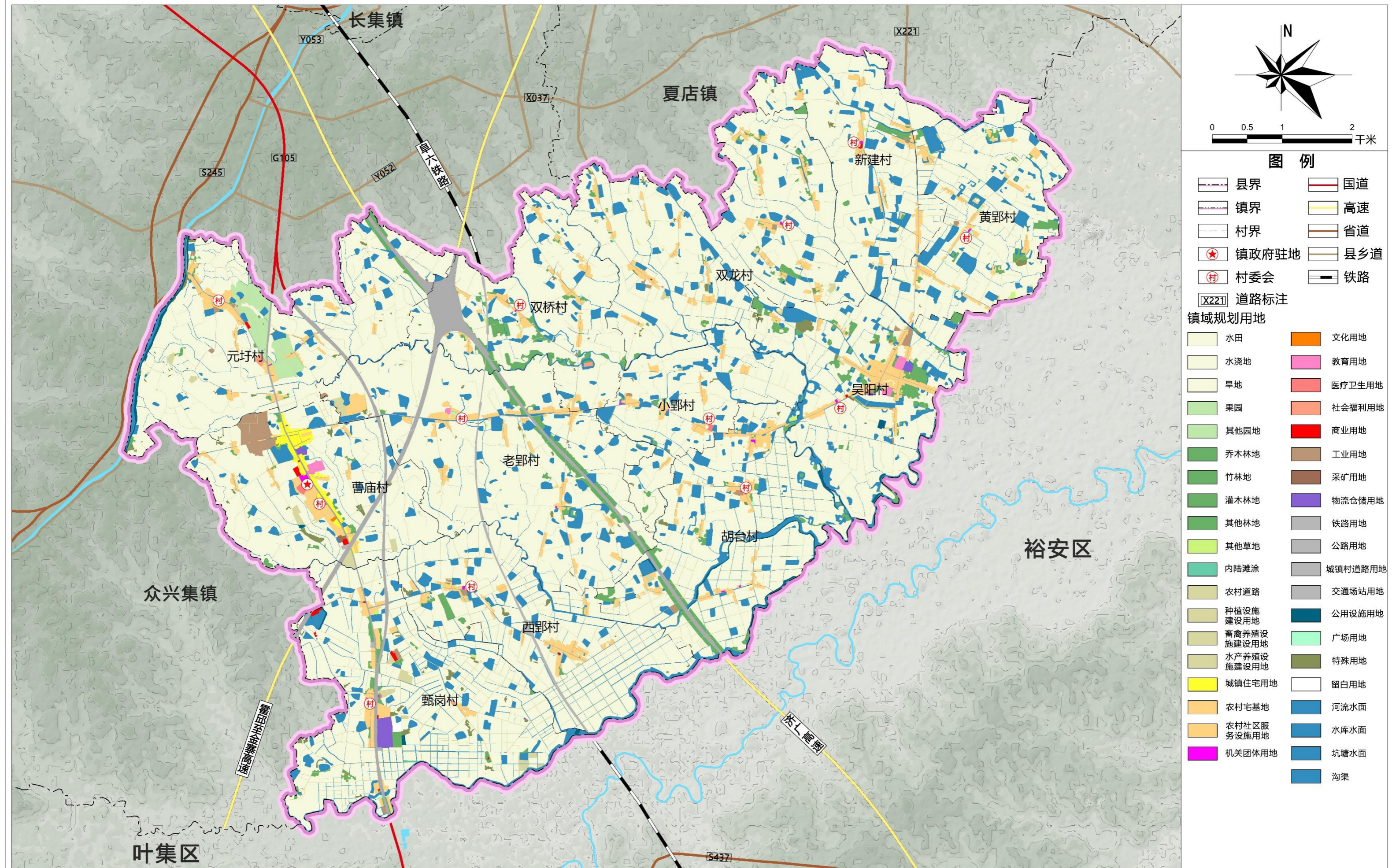
霍邱县曹庙镇国土空间总体规划 (2021-2035年)

国土空间规划分区图



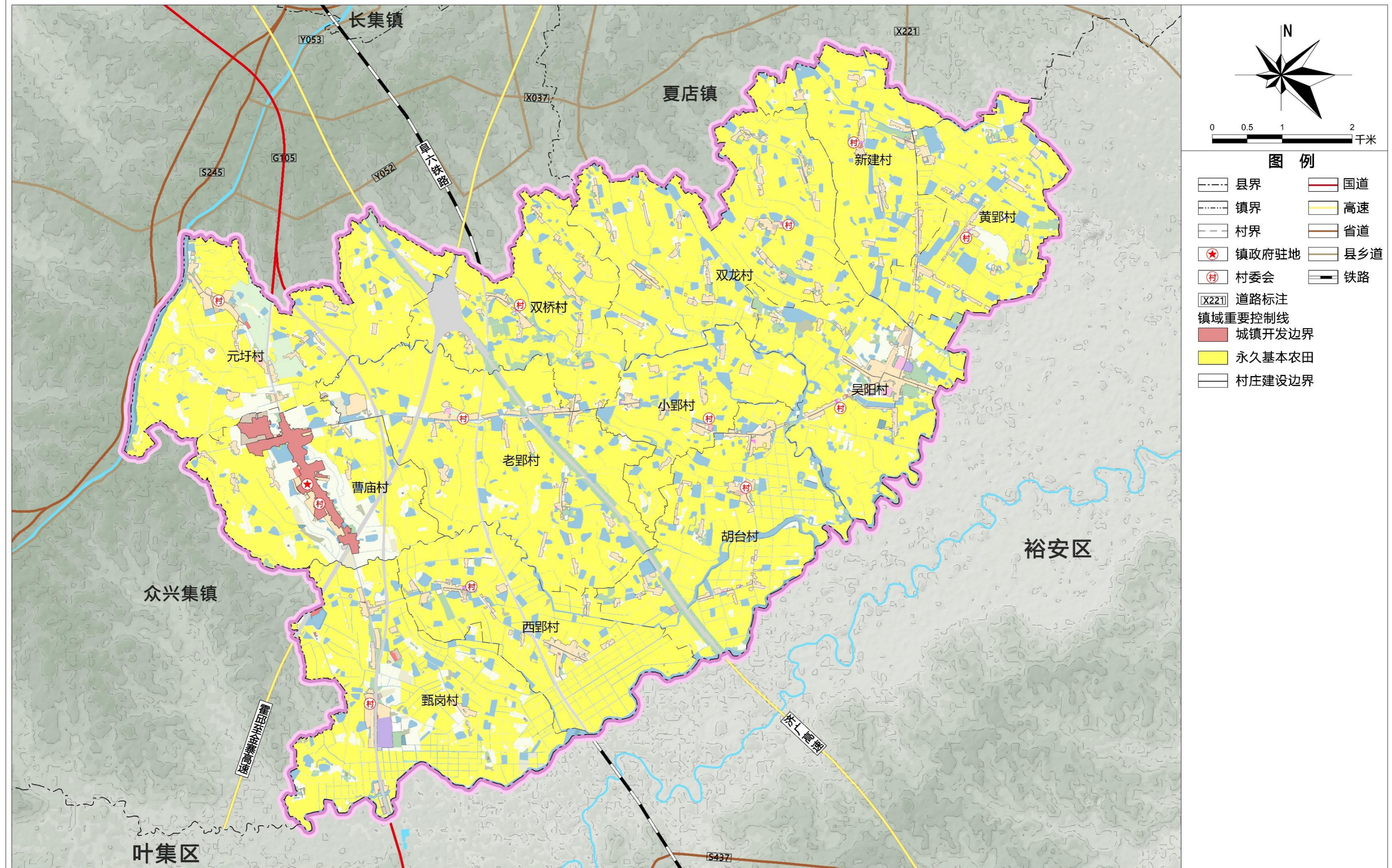
霍邱县曹庙镇国土空间总体规划 (2021-2035年)

镇域用地布局规划图



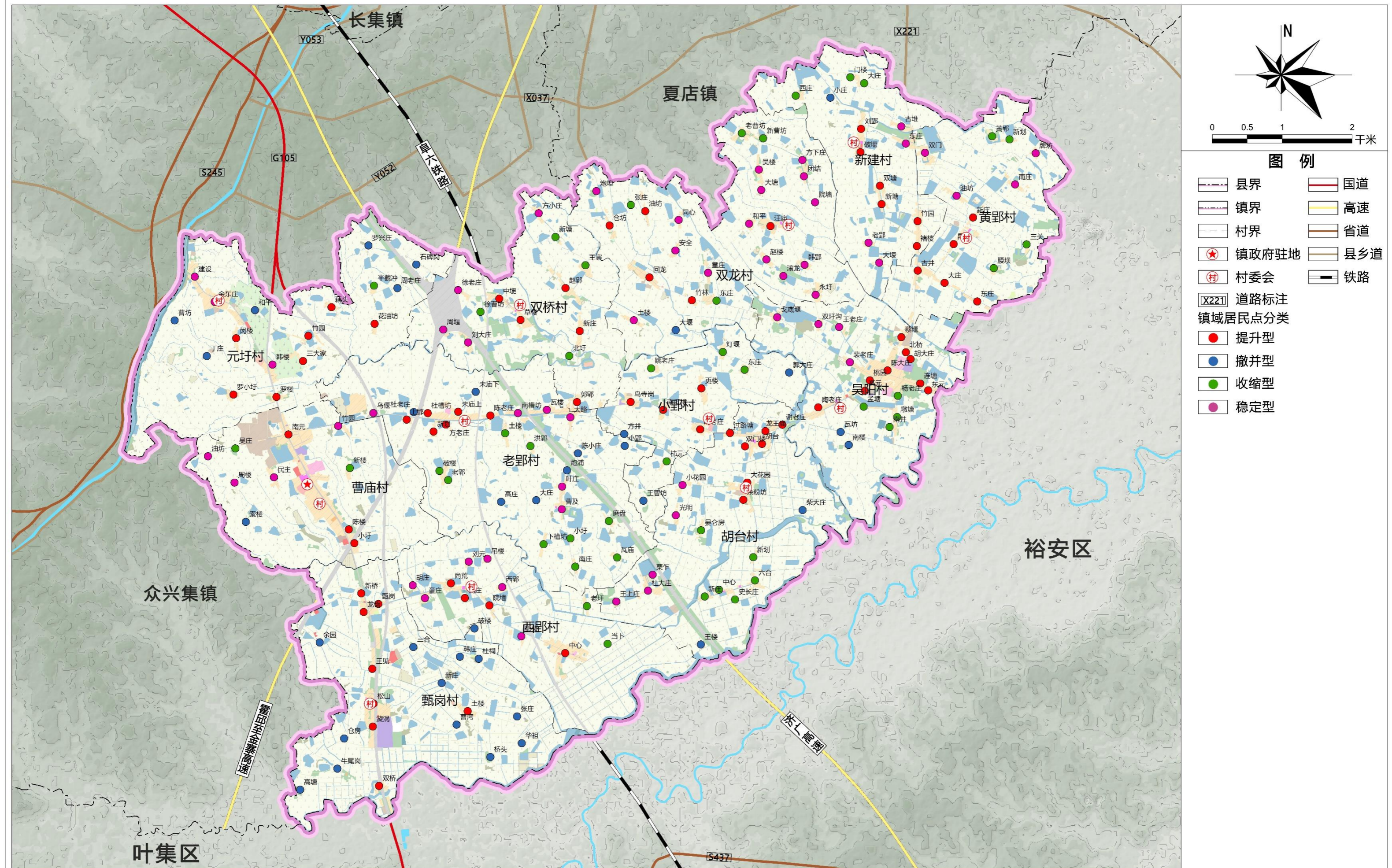
霍邱县曹庙镇国土空间总体规划 (2021-2035年)

镇域国土空间控制线规划图



霍邱县曹庙镇国土空间总体规划 (2021-2035年)

镇域村庄居民点分类规划图

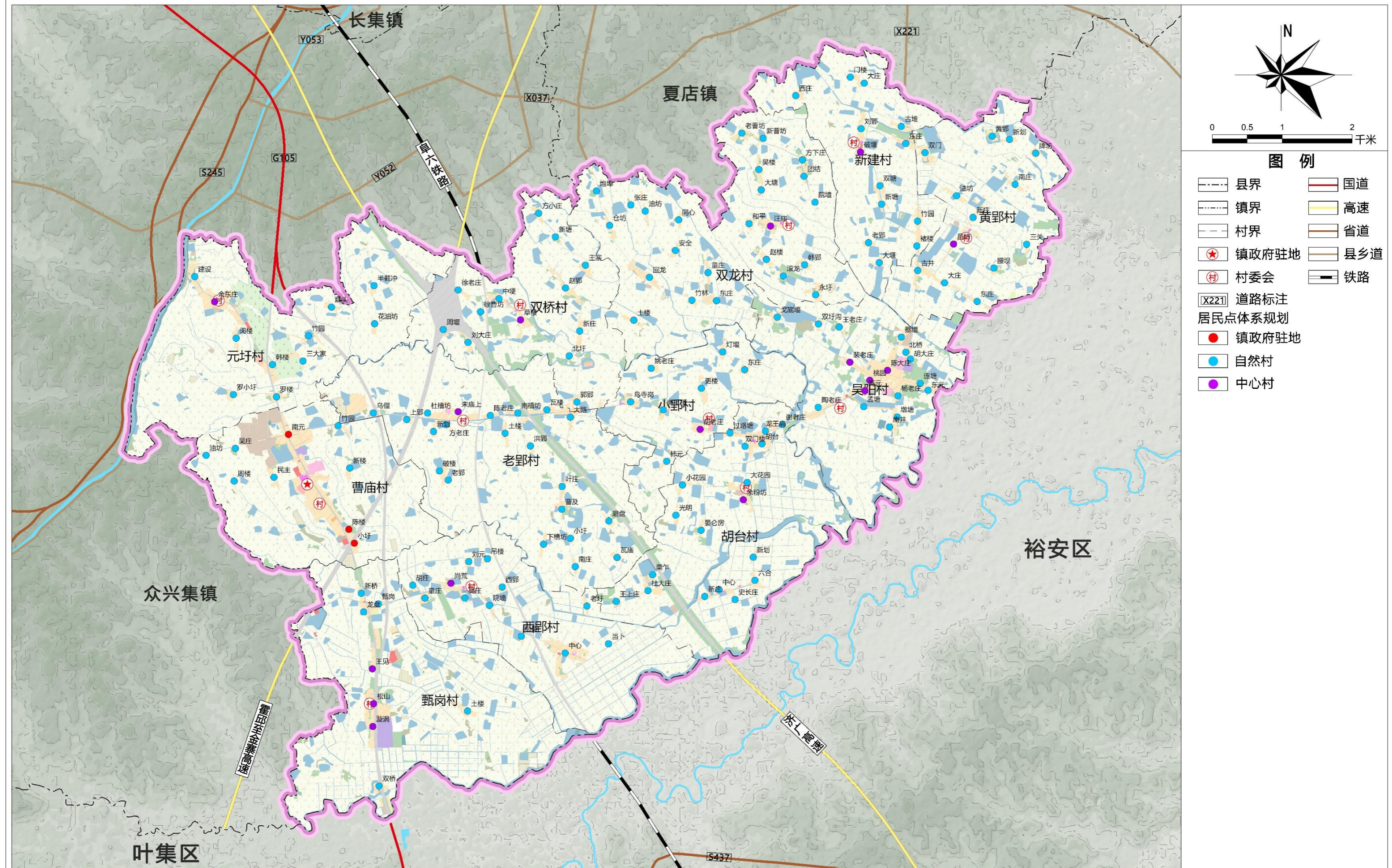


图例

	县界		国道
	镇界		高速
	村界		省道
	镇政府驻地		县乡道
	村委会		铁路
	道路标注		
镇域居民点分类			
	提升型		
	撤并型		
	收缩型		
	稳定型		

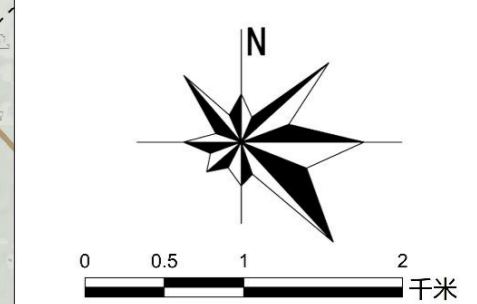
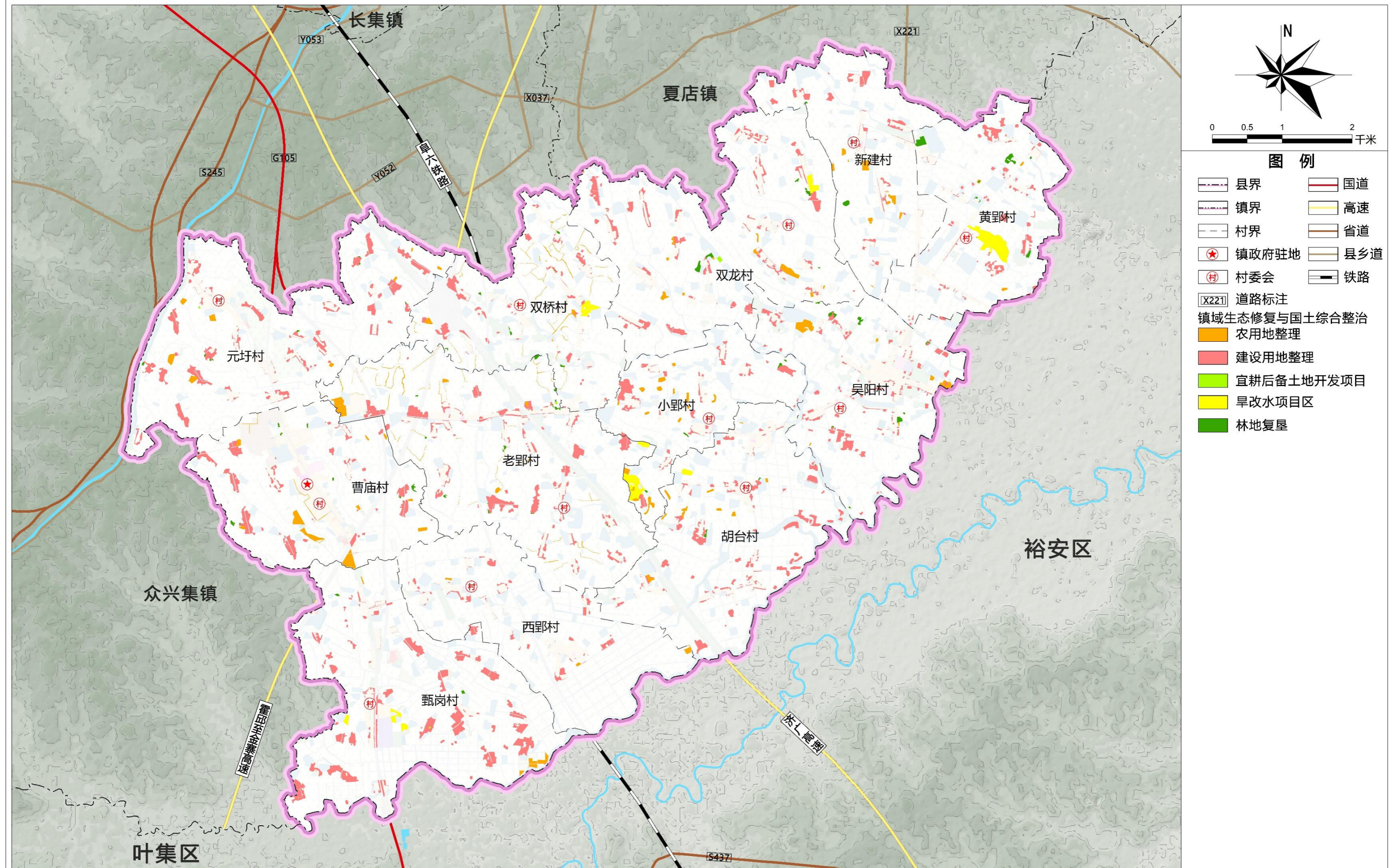
霍邱县曹庙镇国土空间总体规划 (2021-2035年)

镇域村庄居民点体系规划图



霍邱县曹庙镇国土空间总体规划 (2021-2035年)

生态修复和国土综合整治规划图



- 图例**
- 县界
 - 镇界
 - 村界
 - 镇政府驻地
 - 村委会
 - 道路标注
 - 国道
 - 高速
 - 省道
 - 县乡道
 - 铁路
 - 镇域生态修复与国土综合整治
 - 农用地整理
 - 建设用地整理
 - 宜耕后备土地开发项目
 - 旱改水项目区
 - 林地复垦

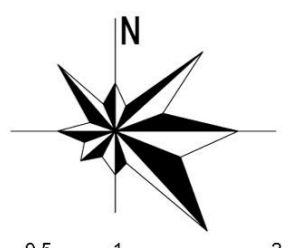
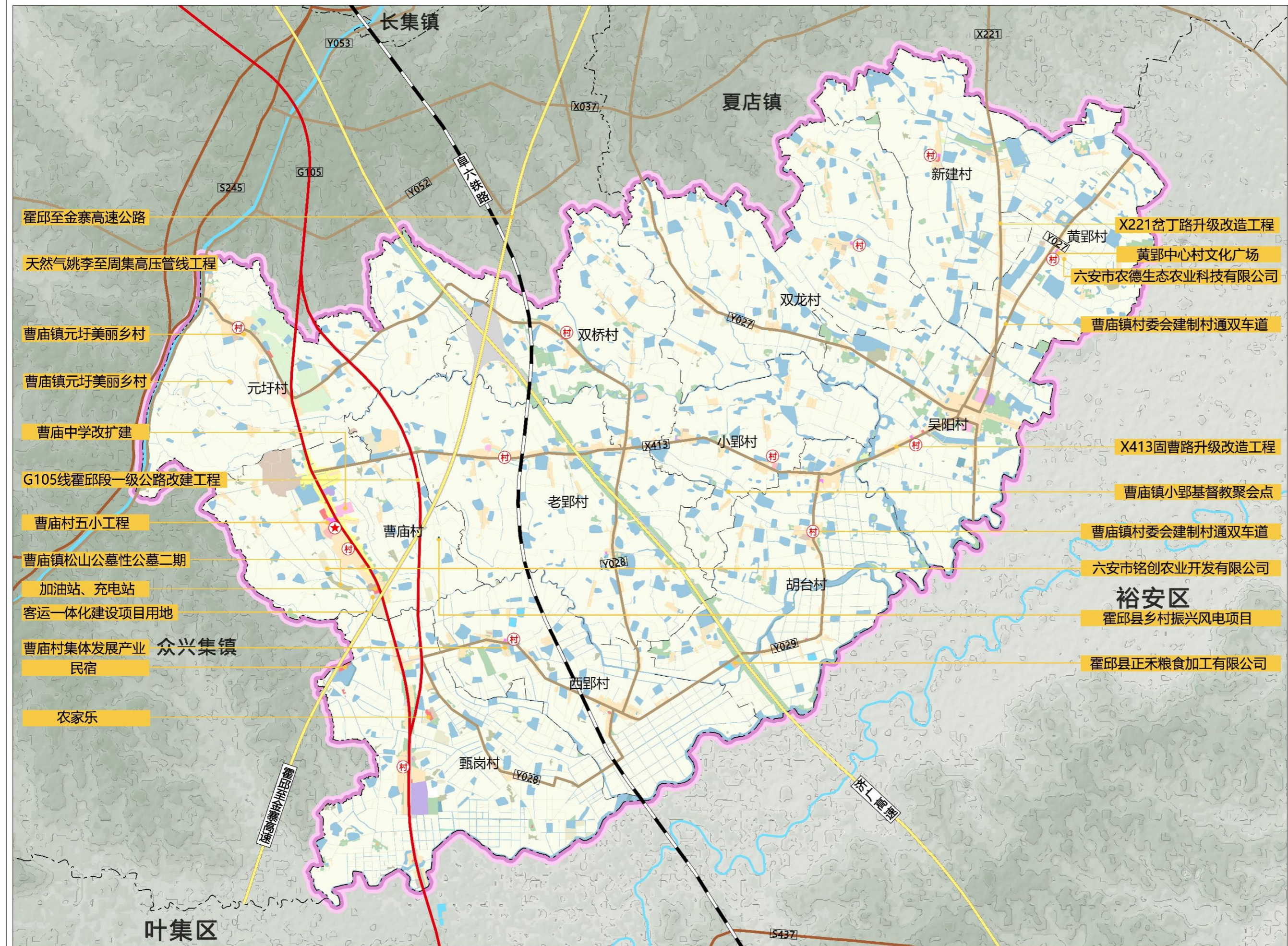
霍邱县曹庙镇国土空间总体规划 (2021-2035年)

镇域综合交通规划图



霍邱县曹庙镇国土空间总体规划 (2021-2035年)

近期建设规划图



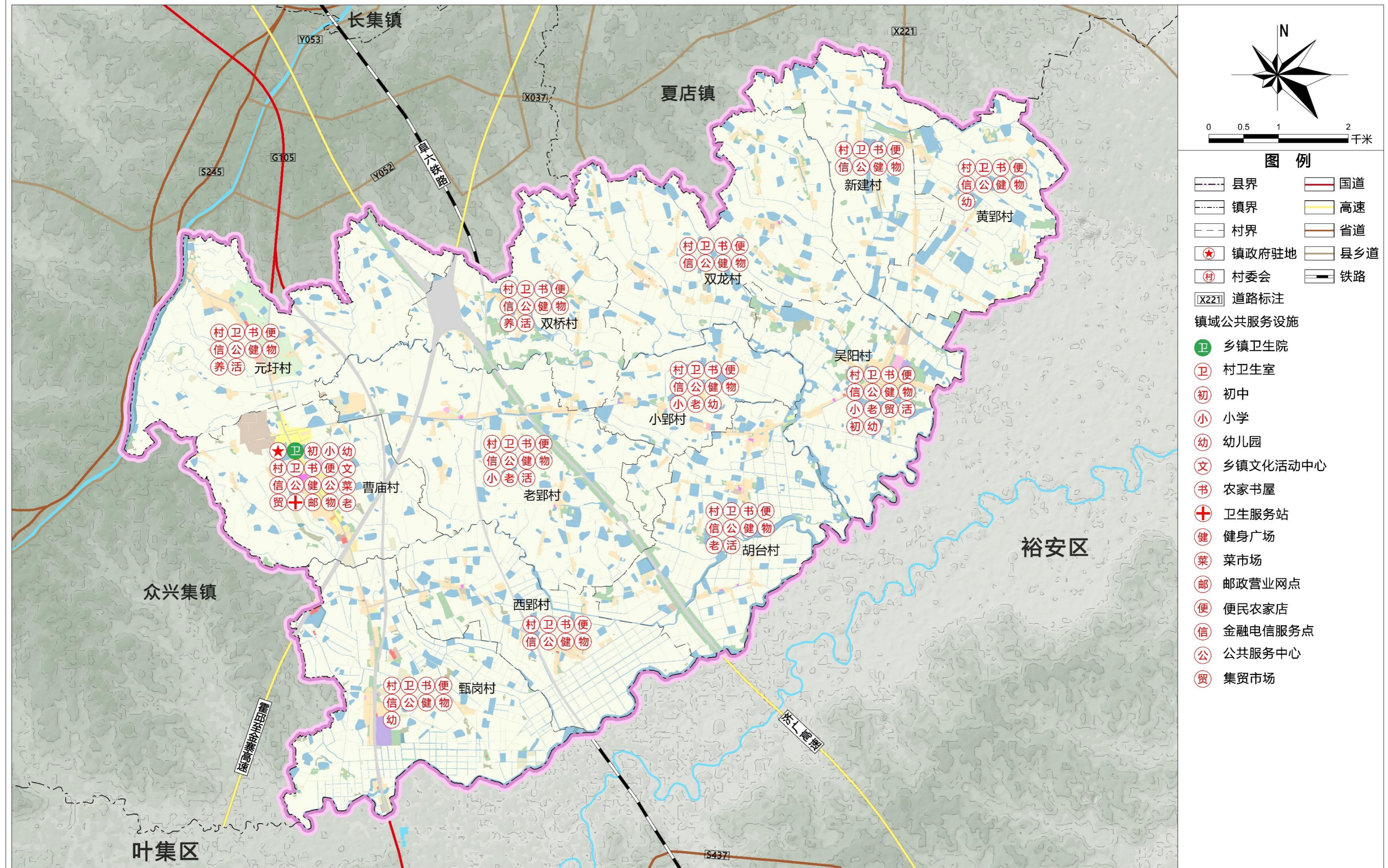
- 图例**
- 县界
 - 镇界
 - 村界
 - ★ 镇政府驻地
 - 村 村委会
 - X221 道路标注
 - 国道
 - 高速
 - 省道
 - 县乡道
 - 铁路

- 霍邱至金寨高速公路
- 天然气姚李至周集高压管线工程
- 曹庙镇元圩美丽乡村
- 曹庙镇元圩美丽乡村
- 曹庙中学改扩建
- G105线霍邱段一级公路改建工程
- 曹庙村五小工程
- 曹庙镇松山公墓性公墓二期
- 加油站、充电站
- 客运一体化建设项目用地
- 曹庙村集体发展产业
- 农家乐

- X221岔丁路升级改造工程
- 黄郢中心村文化广场
- 六安市农德生态农业科技有限公司
- 曹庙镇村委会建制村通双车道
- X413固曹路升级改造工程
- 曹庙镇小郢基督教聚会点
- 曹庙镇村委会建制村通双车道
- 六安市铭创农业开发有限公司
- 裕安区
- 霍邱县乡村振兴风电项目
- 霍邱县正禾粮食加工有限公司

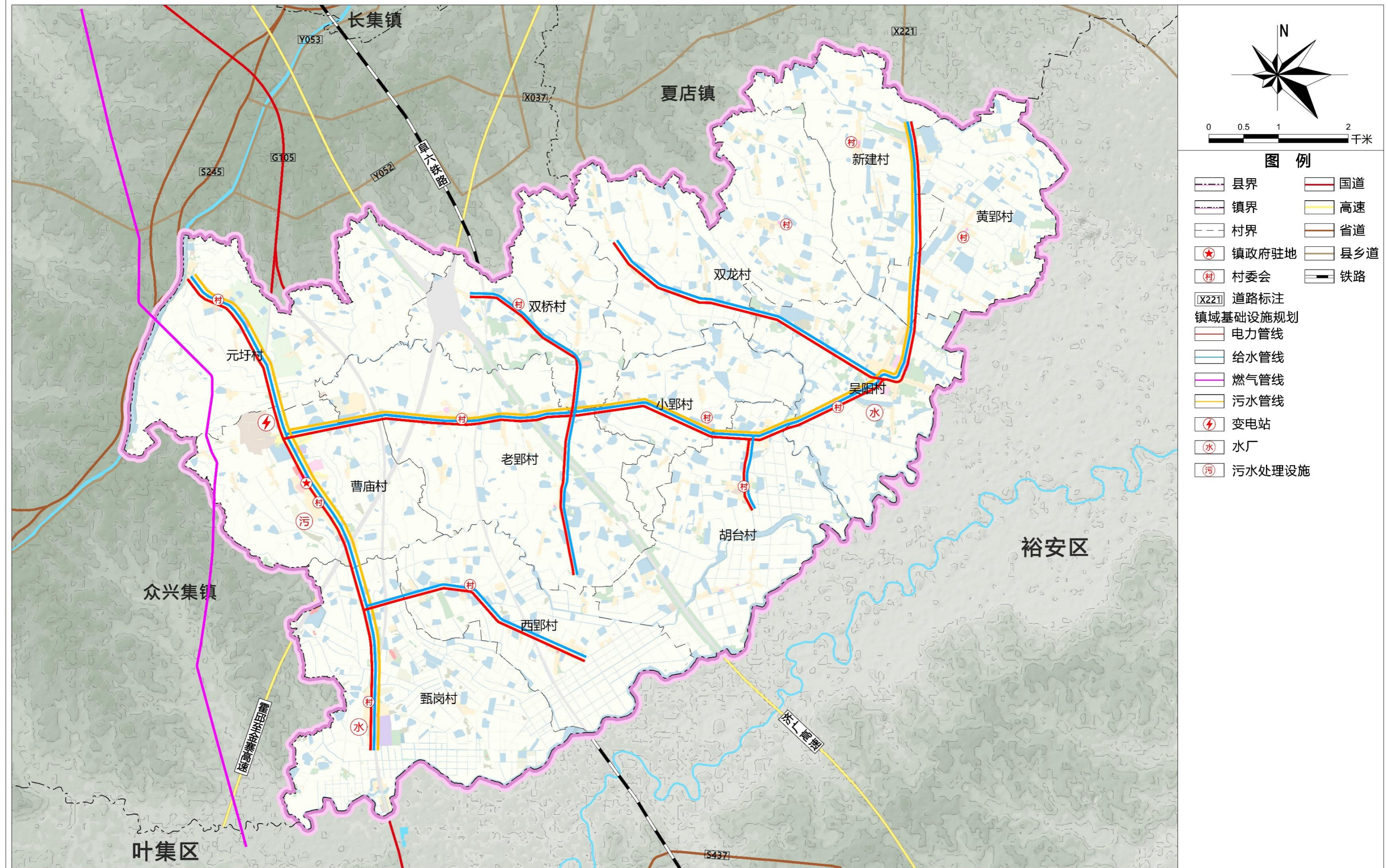
霍邱县曹庙镇国土空间总体规划 (2021-2035年)

镇域公共服务设施规划图



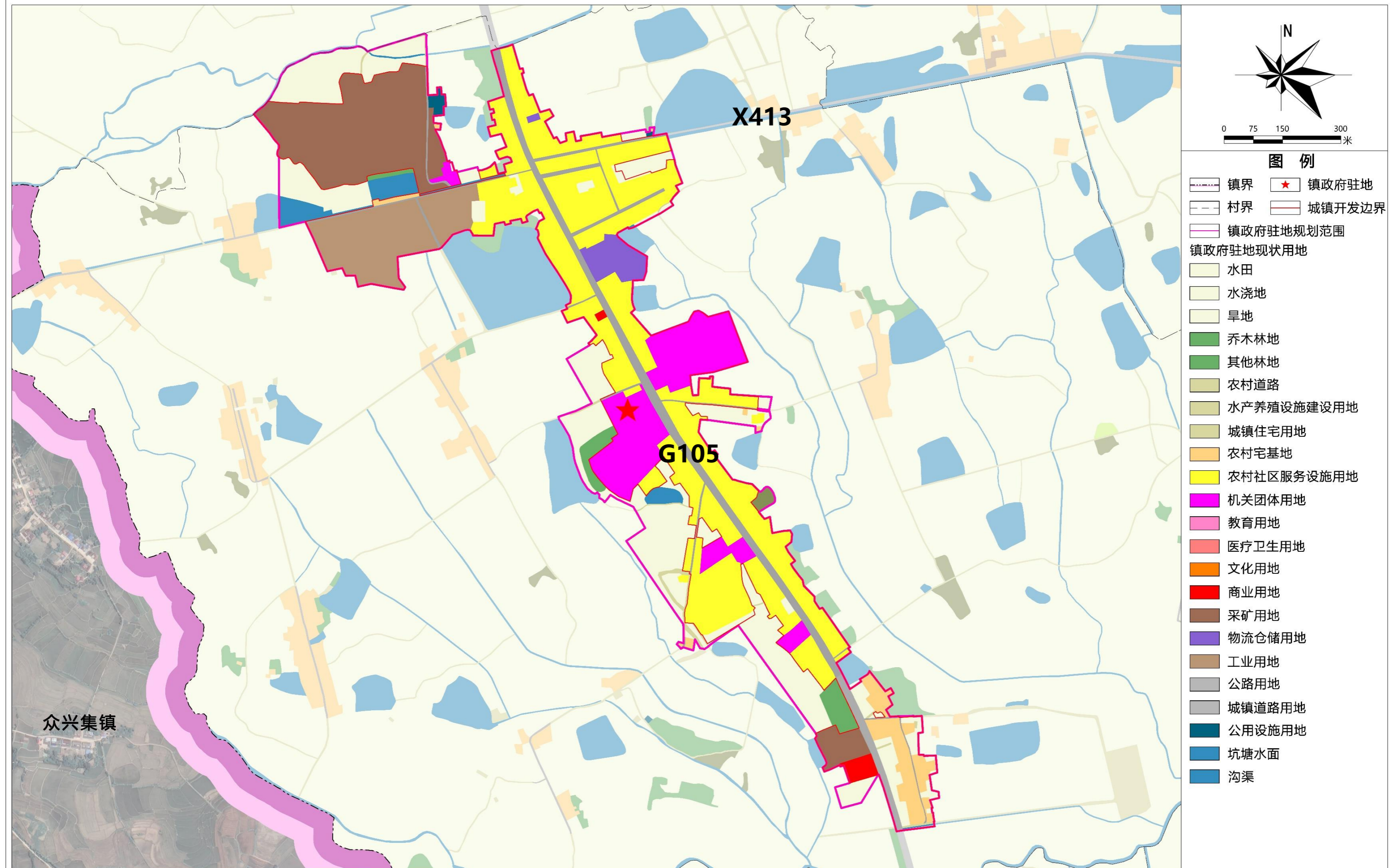
霍邱县曹庙镇国土空间总体规划 (2021-2035年)

镇域基础设施规划图



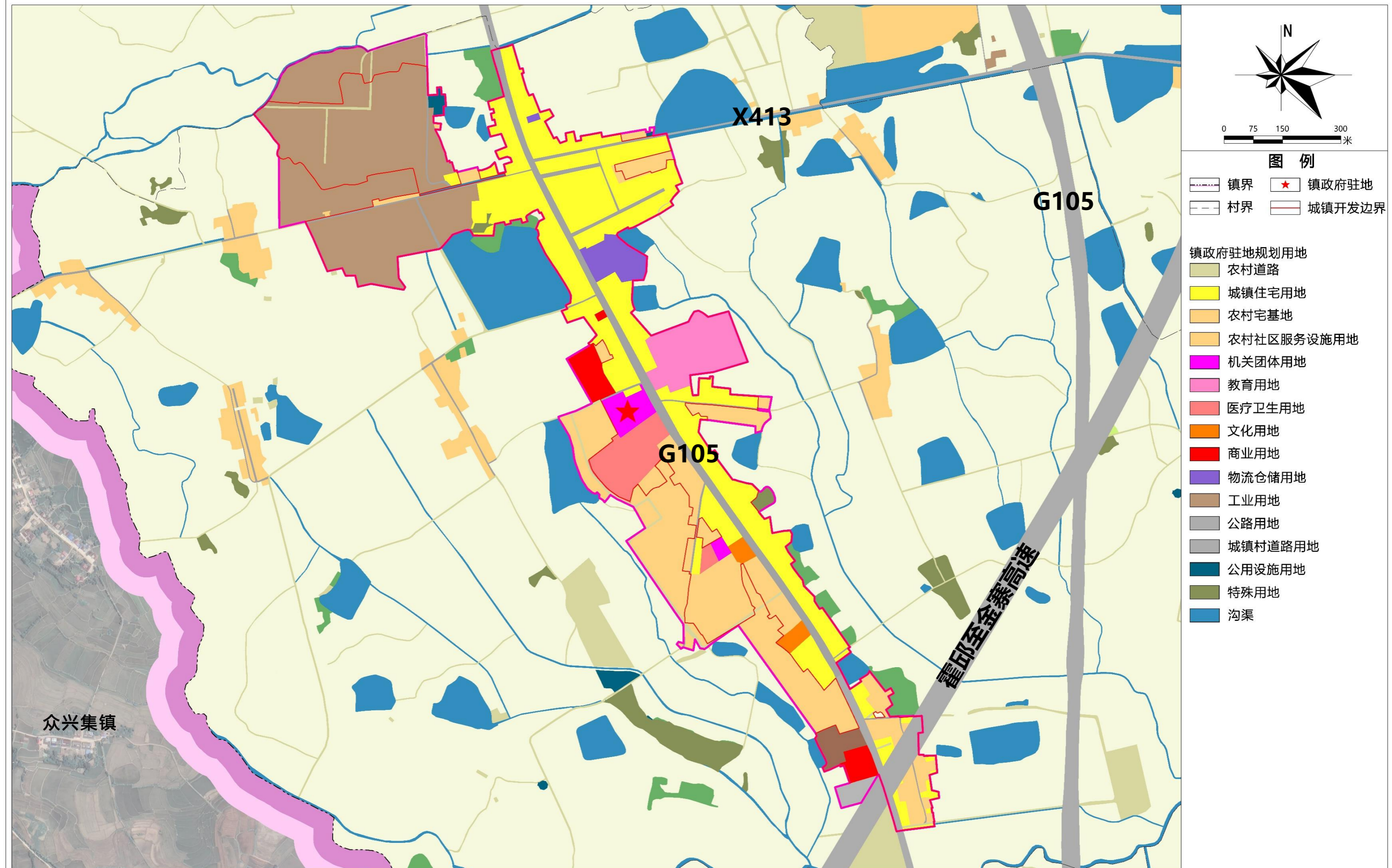
霍邱县曹庙镇国土空间总体规划（2021-2035年）

镇政府驻地国土空间现状图



霍邱县曹庙镇国土空间总体规划 (2021-2035年)

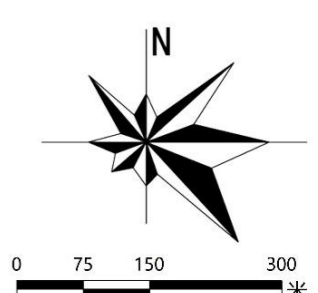
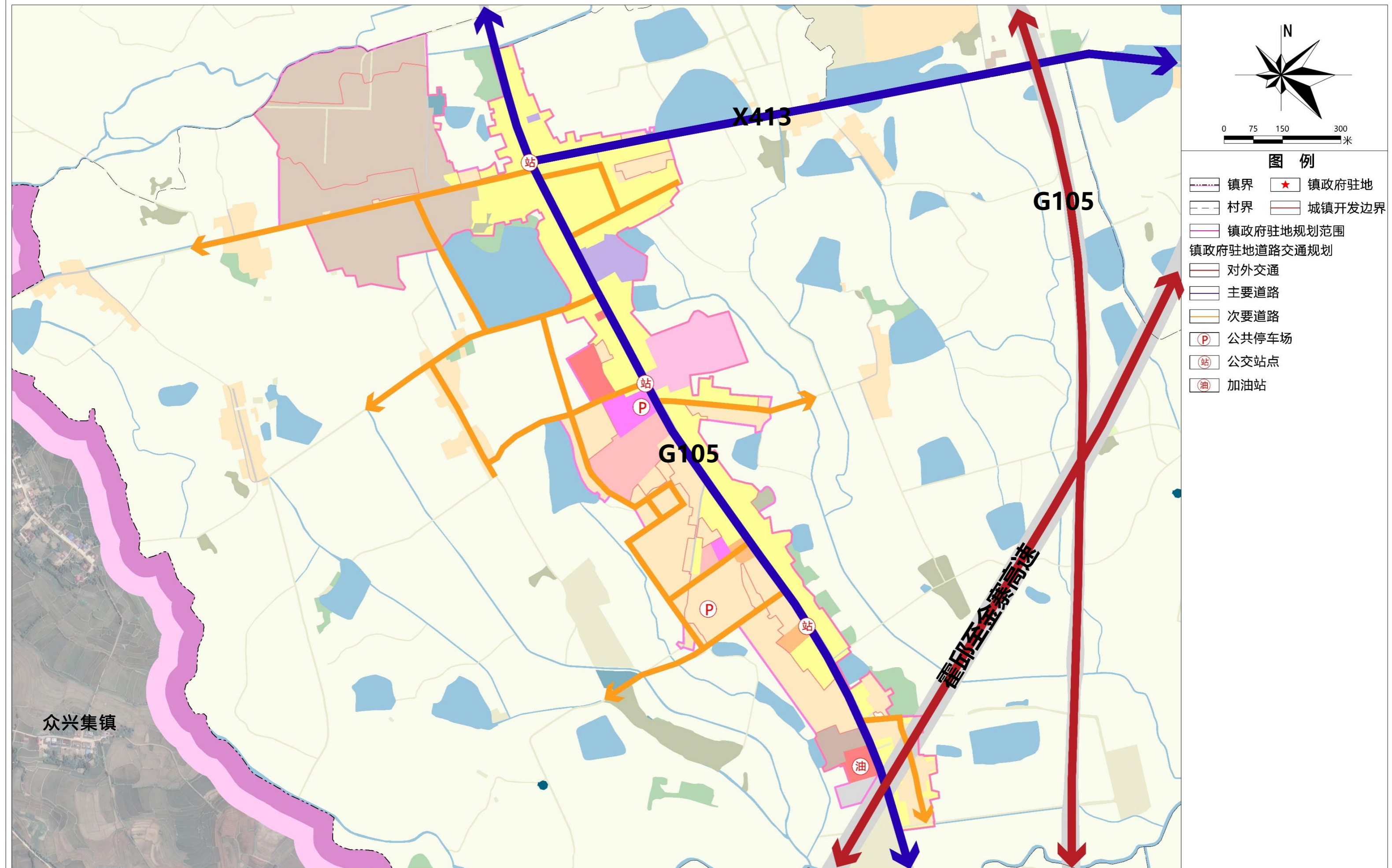
镇政府驻地国土空间规划图



众兴集镇

霍邱县曹庙镇国土空间总体规划 (2021-2035年)

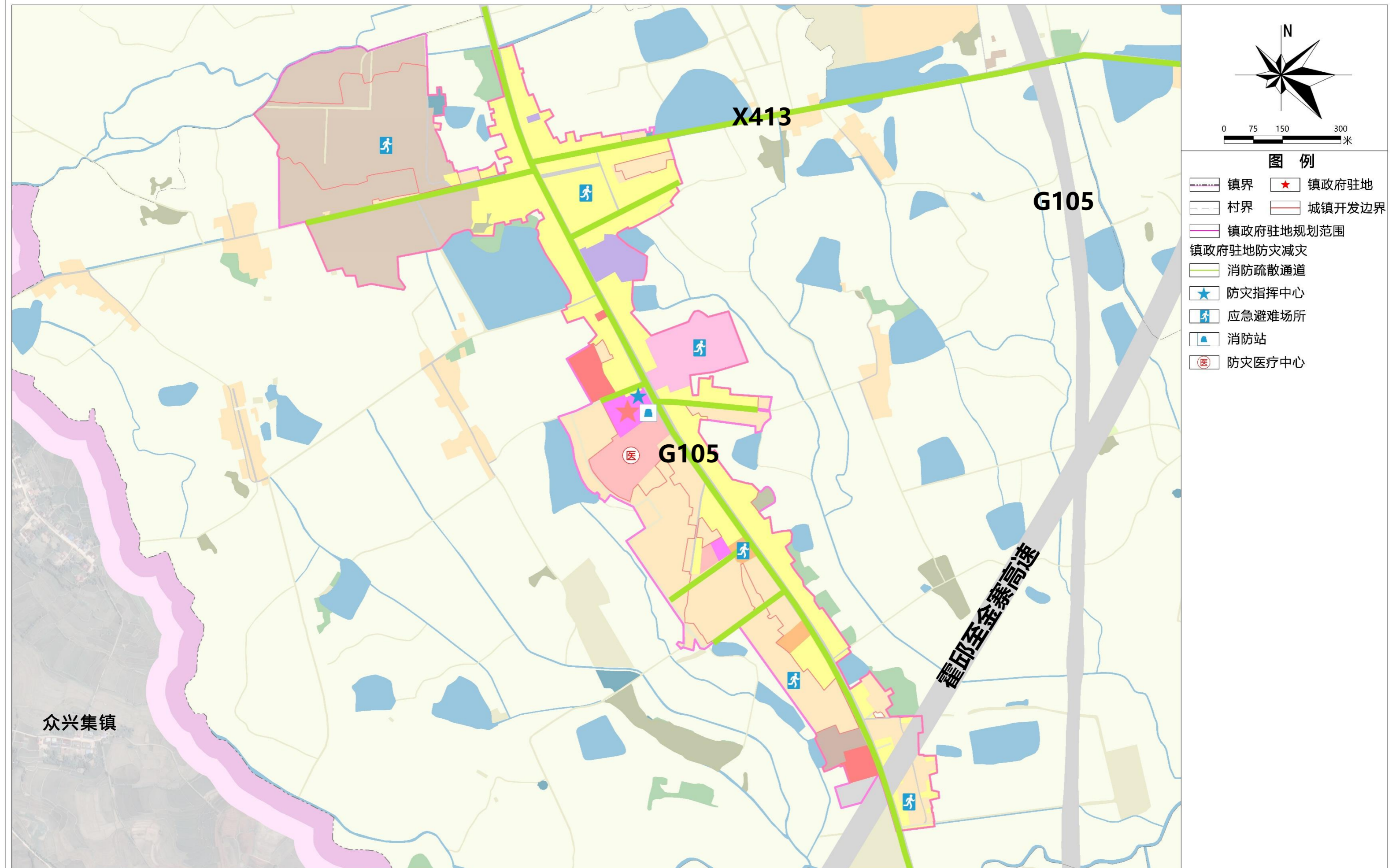
镇政府驻地道路交通规划图



- ### 图例
- 镇界
 - 村界
 - 镇政府驻地
 - 城镇开发边界
 - 镇政府驻地规划范围
 - 镇政府驻地道路交通规划
 - 对外交通
 - 主要道路
 - 次要道路
 - 公共停车场
 - 公交站点
 - 加油站

霍邱县曹庙镇国土空间总体规划（2021-2035年）

镇政府驻地防灾减灾规划图



众兴集镇

G105

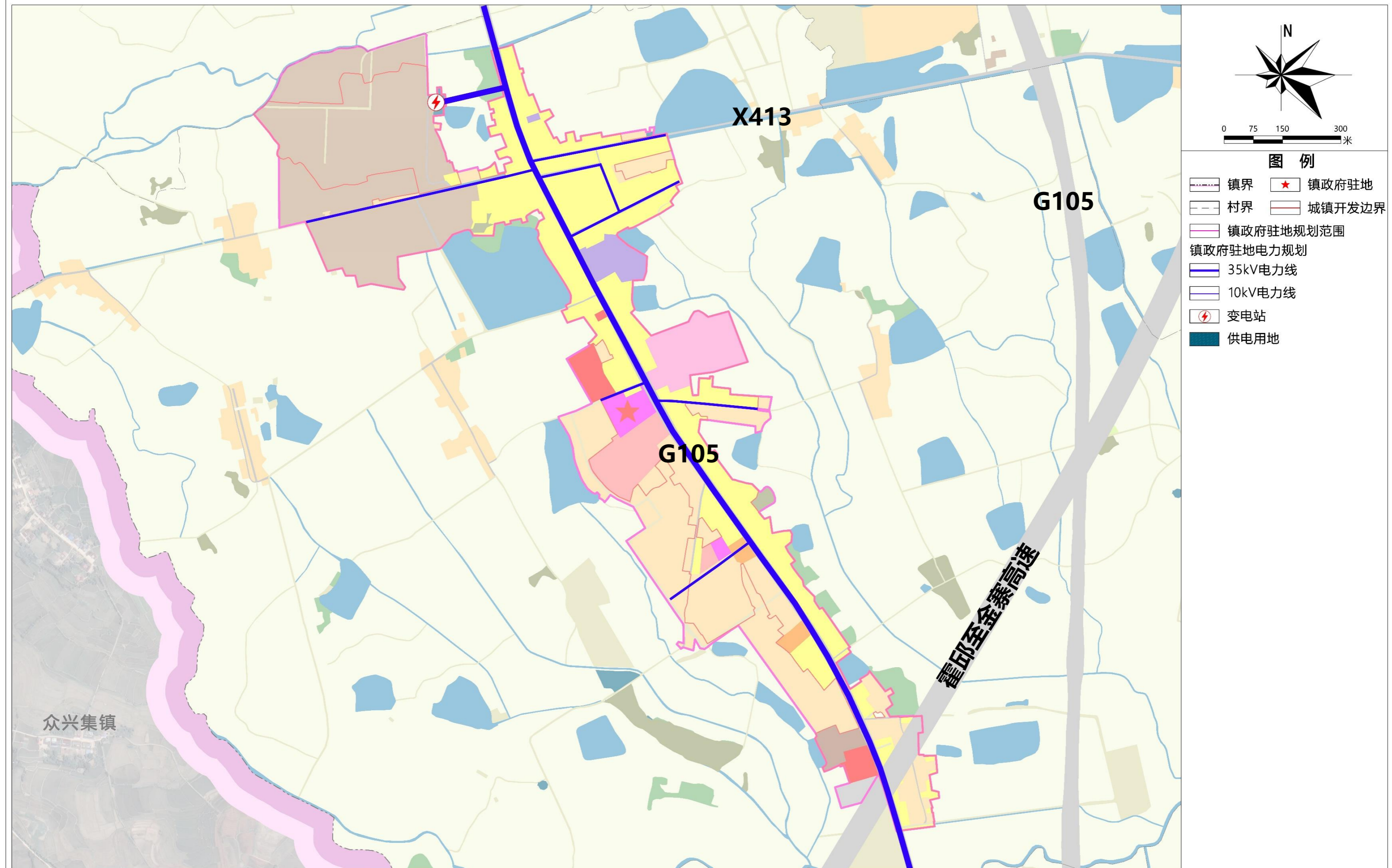
X413

G105

霍邱至金寨高速

霍邱县曹庙镇国土空间总体规划（2021-2035年）

镇政府驻地基础设施（电力）规划图

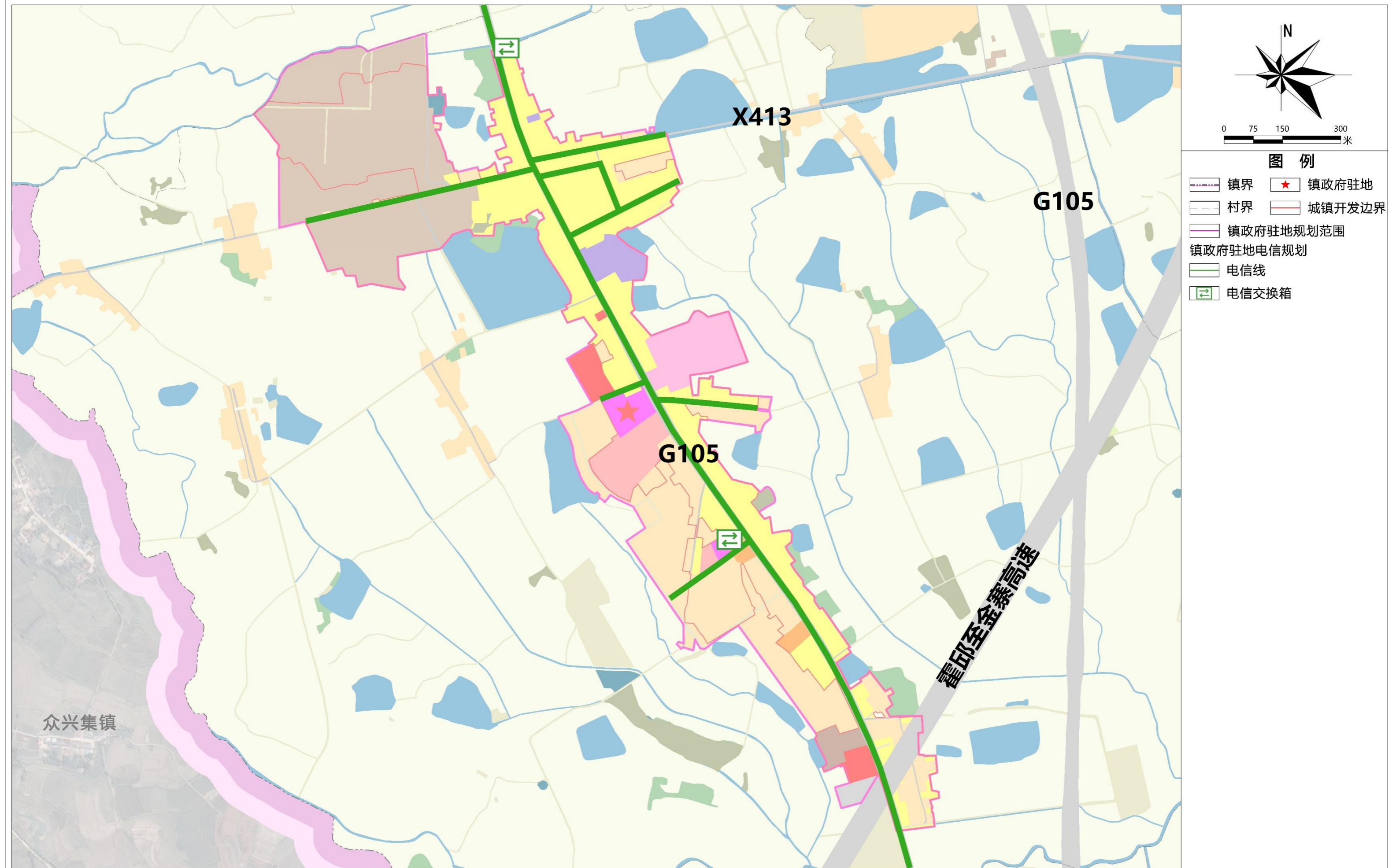


众兴集镇

霍邱至金寨高速

霍邱县曹庙镇国土空间总体规划（2021-2035年）

镇政府驻地基础设施（电信）规划图



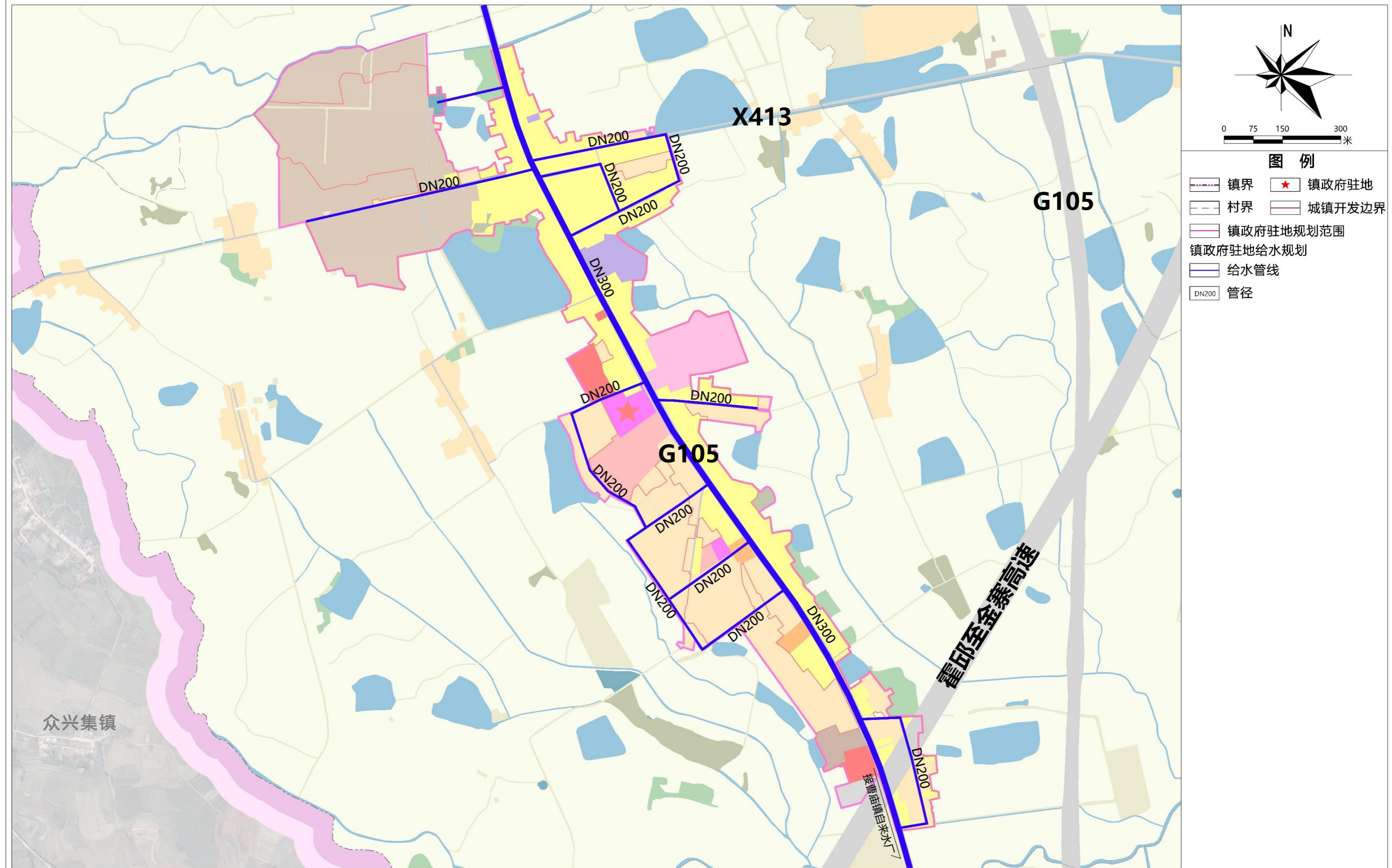
- 图例**
- 镇界
 - 镇政府驻地
 - 村界
 - 城镇开发边界
 - 镇政府驻地规划范围
 - 镇政府驻地电信规划
 - 电信线
 - 电信交换箱

众兴集镇

霍邱至金寨高速

霍邱县曹庙镇国土空间总体规划（2021-2035年）

镇政府驻地基础设施（给水）规划图



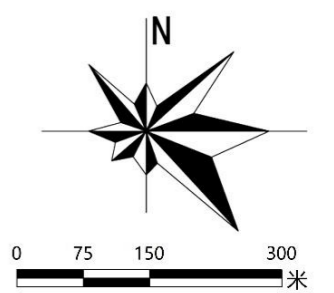
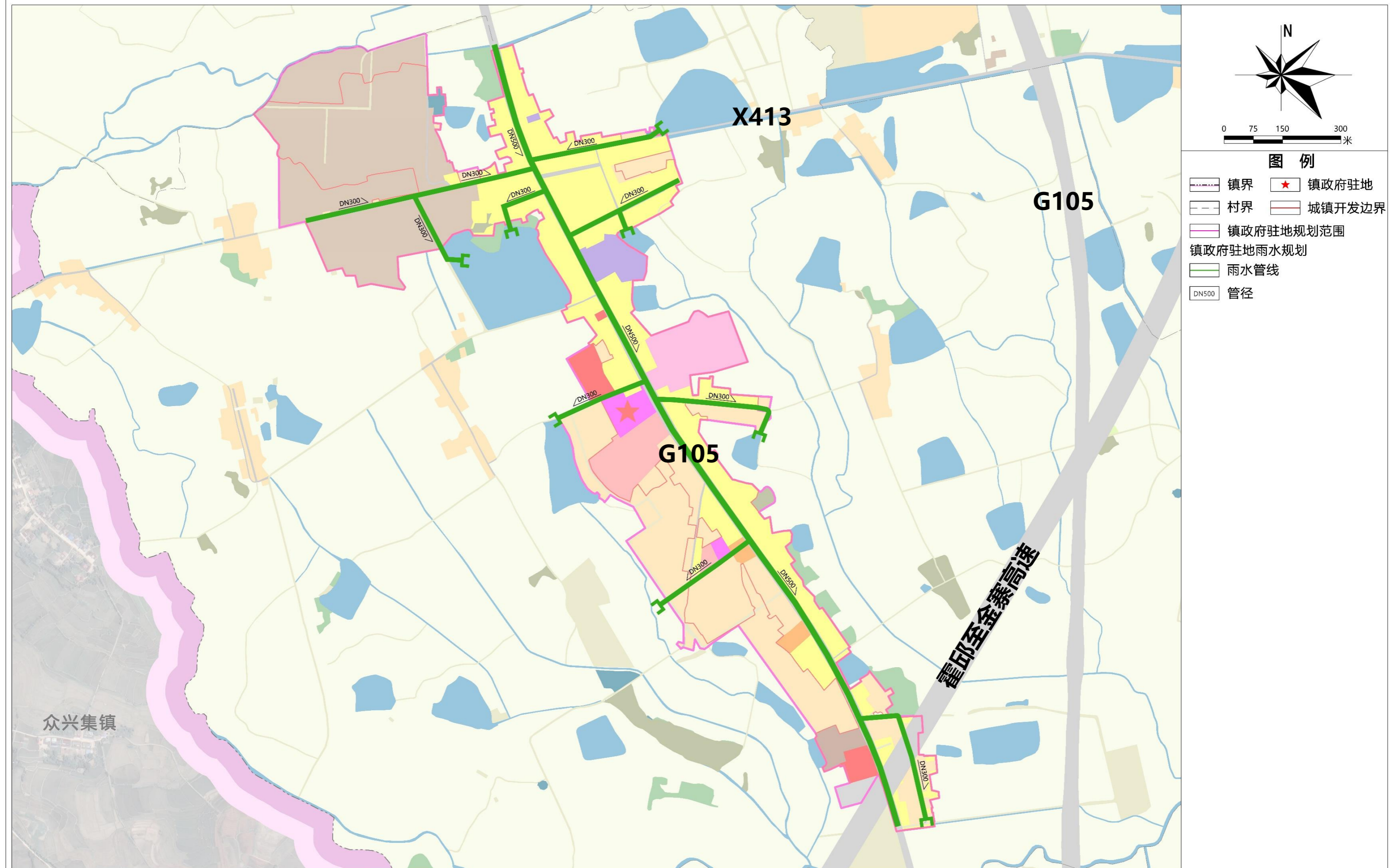
众兴集镇

霍邱至金寨高速

按曹庙镇自来水厂

霍邱县曹庙镇国土空间总体规划（2021-2035年）

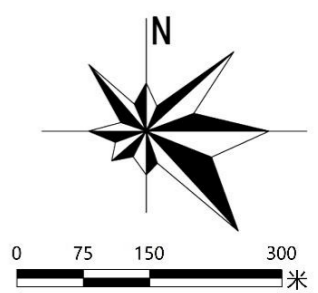
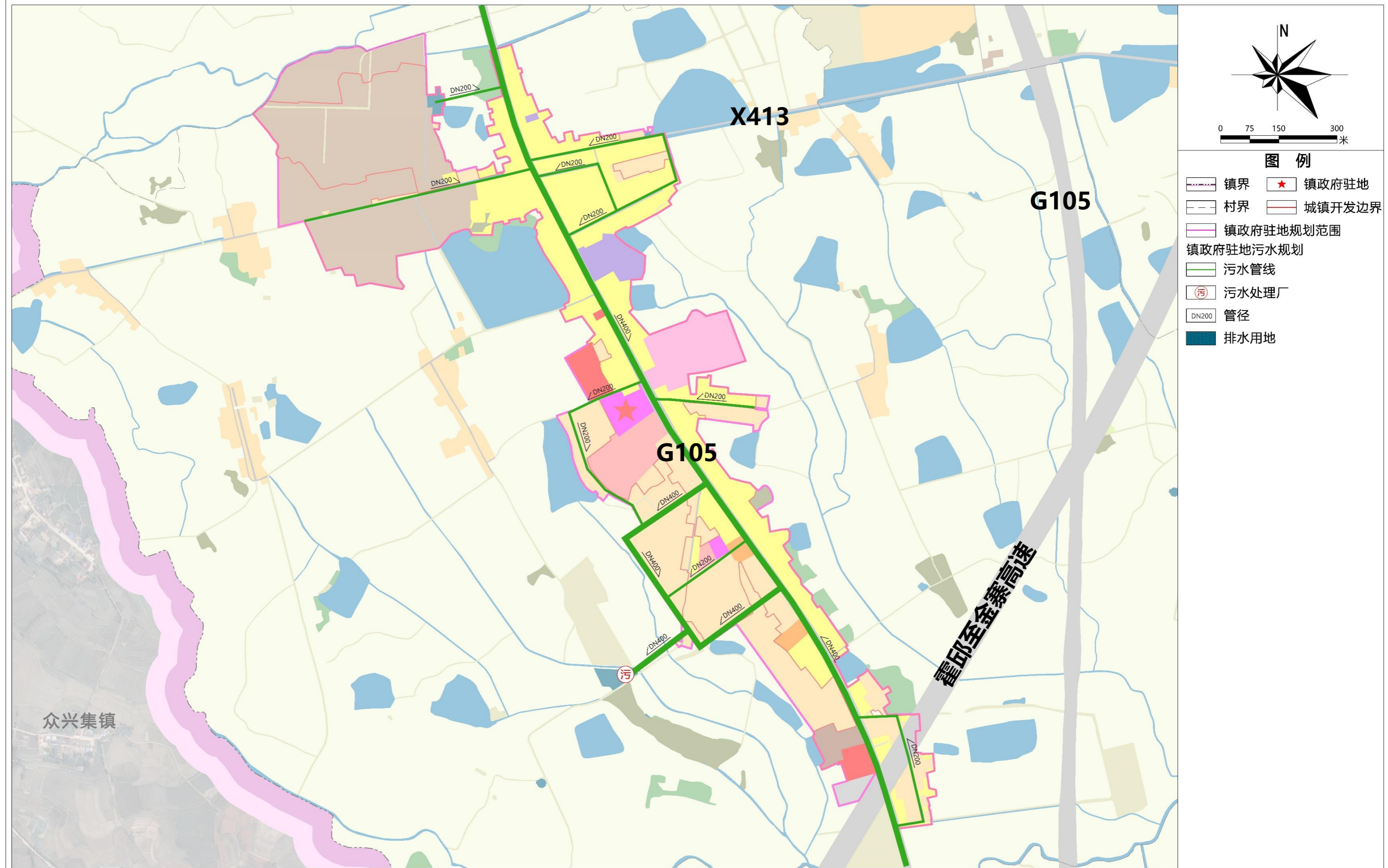
镇政府驻地基础设施（雨水）规划图



- 图例**
- 镇界
 - 村界
 - 城镇开发边界
 - 镇政府驻地规划范围
 - 镇政府驻地
 - 雨水管线
 - 管径

霍邱县曹庙镇国土空间总体规划（2021-2035年）

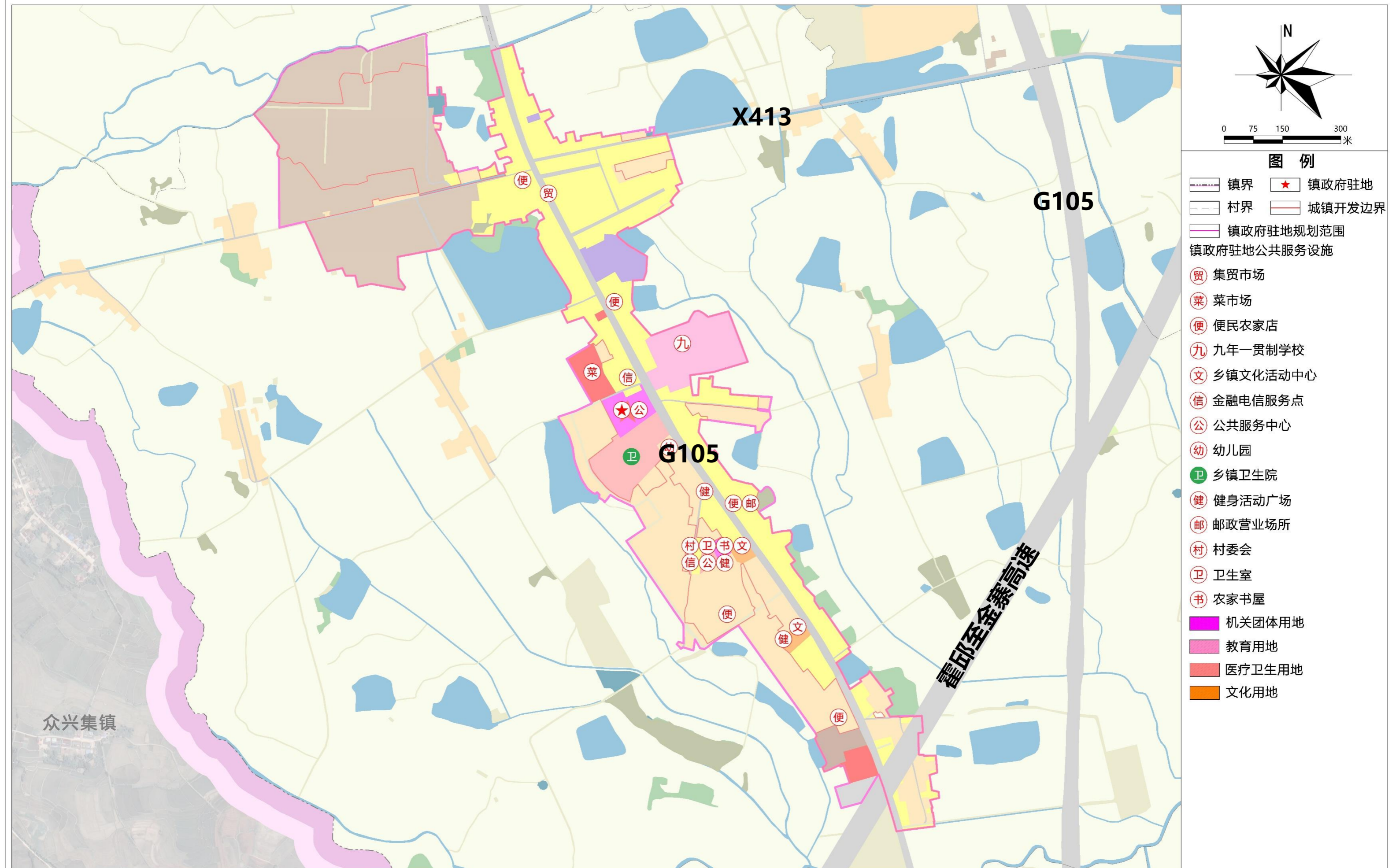
镇政府驻地基础设施（污水）规划图



- 图例**
- 镇界
 - 镇政府驻地
 - 村界
 - 城镇开发边界
 - 镇政府驻地规划范围
 - 镇政府驻地污水规划
 - 污水管线
 - 污水处理厂
 - 管径
 - 排水用地

霍邱县曹庙镇国土空间总体规划（2021-2035年）

镇政府驻地公共服务设施规划图



众兴集镇

G105

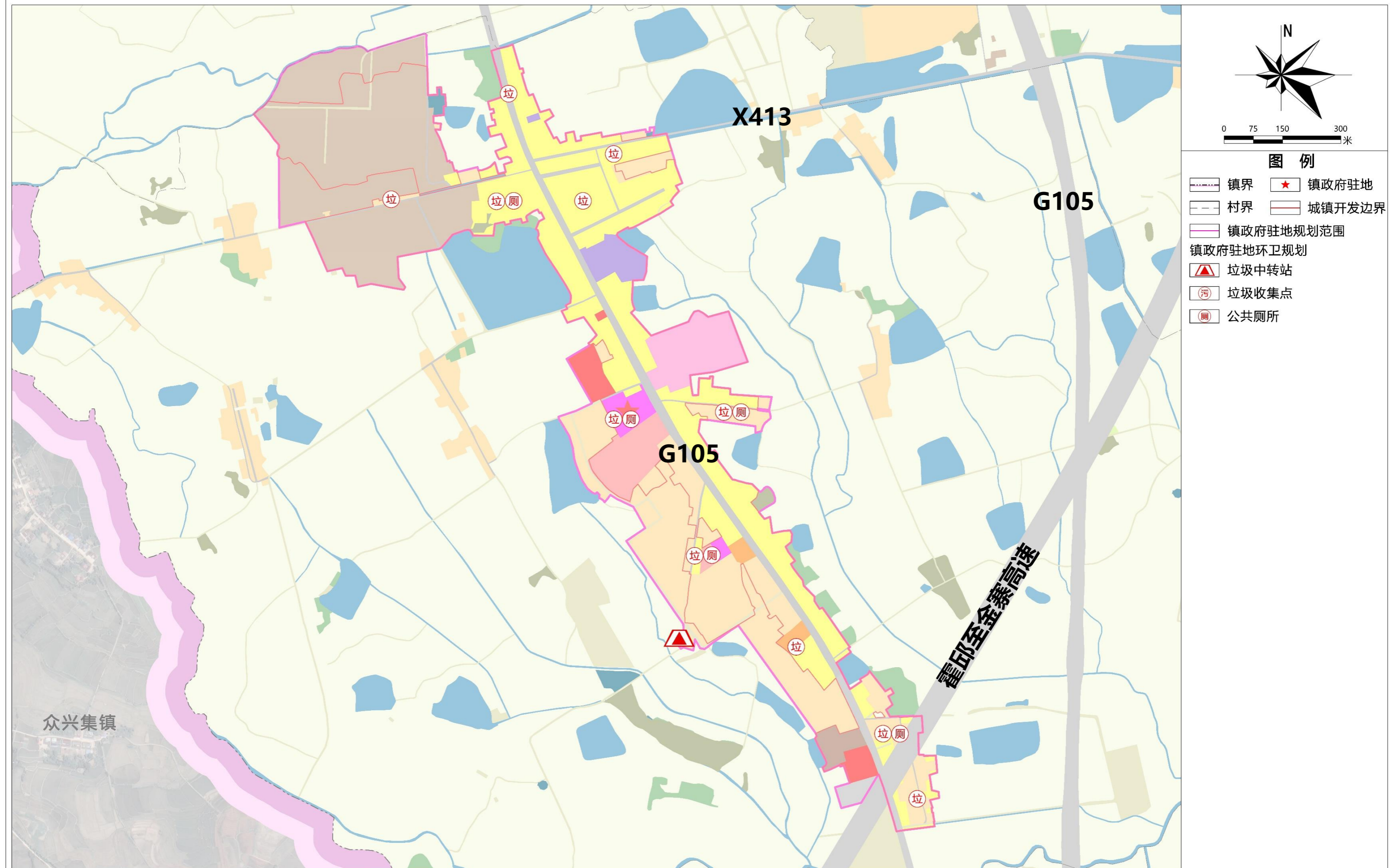
X413

G105

霍邱至金寨高速

霍邱县曹庙镇国土空间总体规划（2021-2035年）

镇政府驻地基础设施（环卫）规划图



- 图例**
- 镇界
 - 镇政府驻地
 - 村界
 - 城镇开发边界
 - 镇政府驻地规划范围
 - 镇政府驻地环卫规划
 - 垃圾中转站
 - 垃圾收集点
 - 公共厕所

众兴集镇